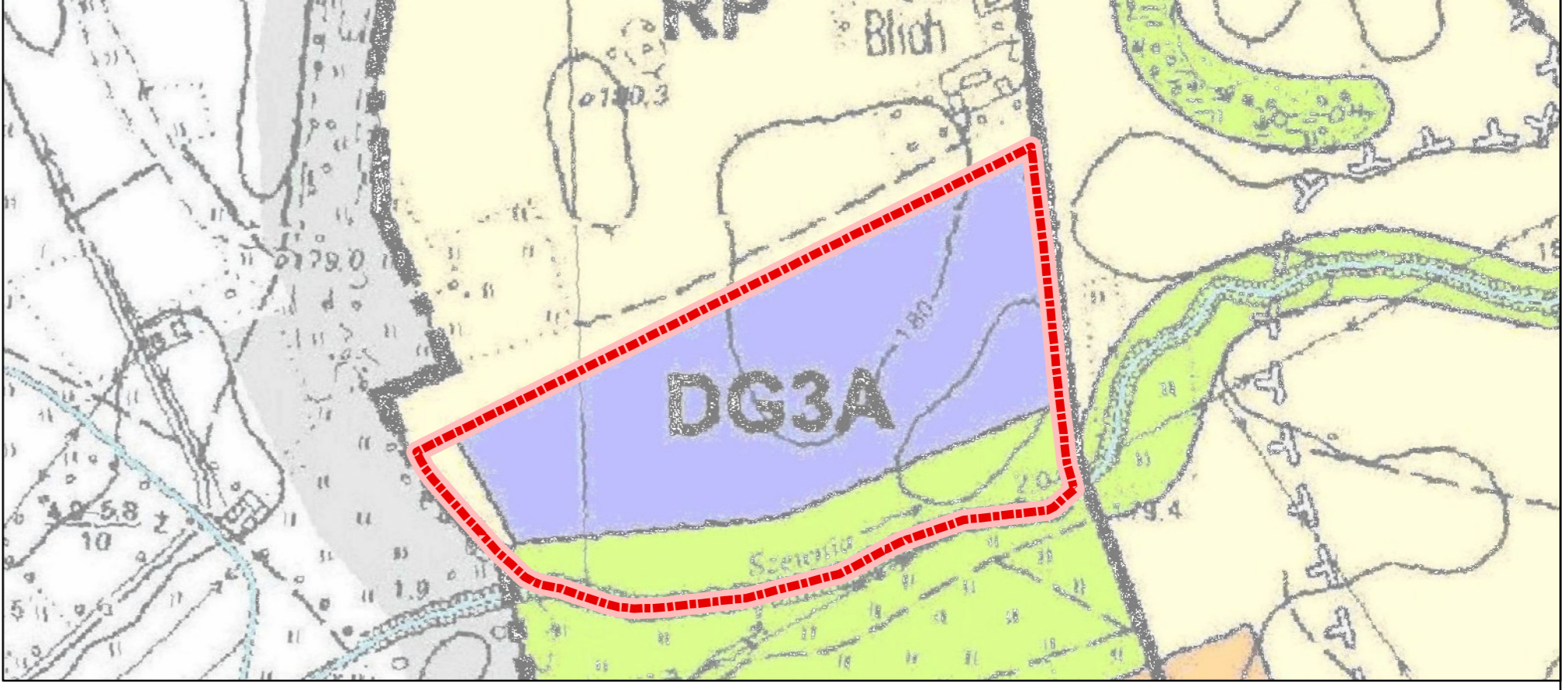
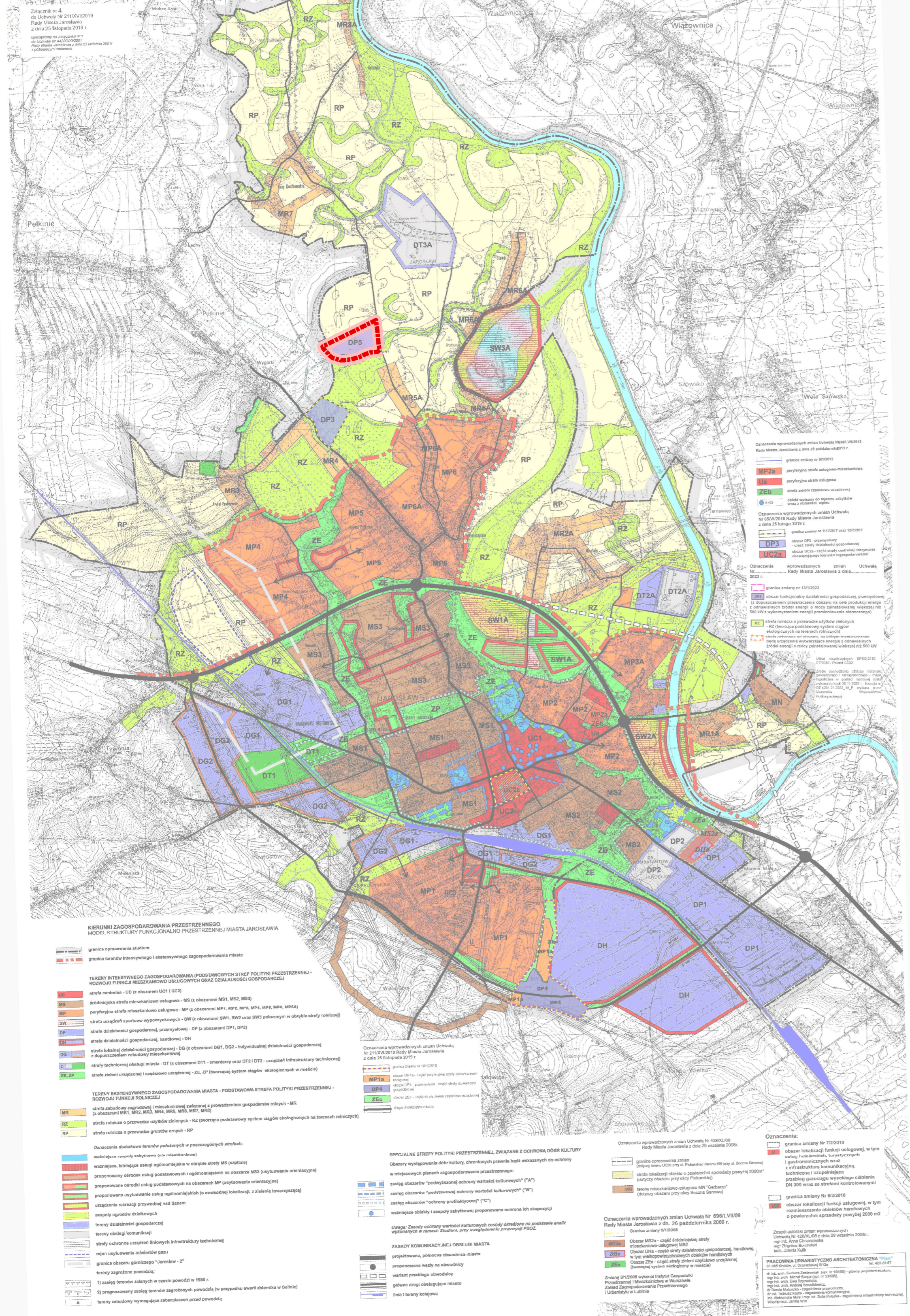


MIASTO JAROSŁAW

STUDIUM UWARUNKOWAŃ I KIERUNKÓW ZAGOSPODAROWANIA PRZESTRZENNEGO

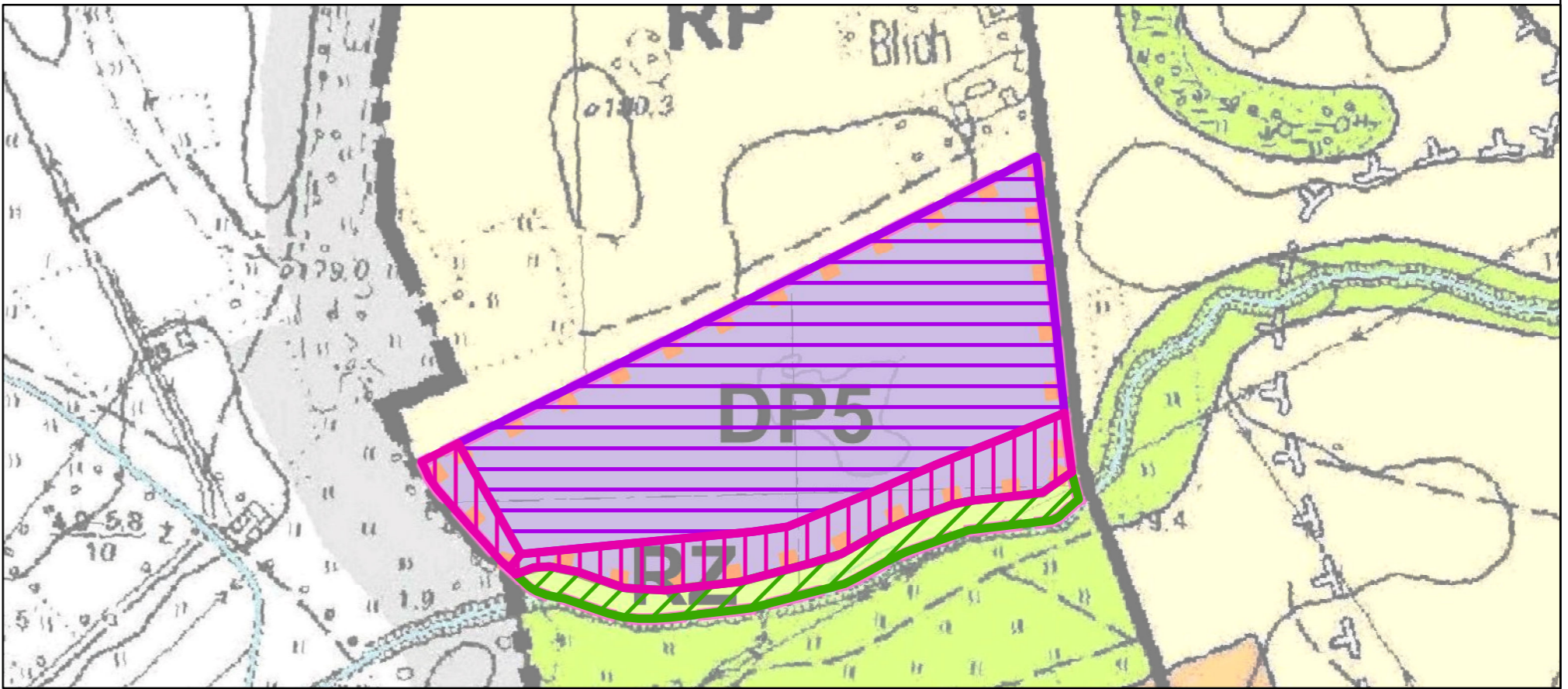
SKALA 1:10 000



PRZEZNACZANIA ANALIZOWANEGO TERENU, WYZNACZONE W OBOWIĄZUJĄCYM SUIKPZ

0 0,25 0,5 km

GRANICA TERENU OBJĘTEGO ZMIANĄ SUIKPZ



SKUTKI USTALEŃ ZMIANY NR 13/1/2022 STUDIUM UWARUNKOWAŃ I KIERUNKÓW ZAGOSPODAROWANIA PRZESTRZENNEGO MIASTA JAROSŁAWIA PRZY UL. KAMIENNEJ W JAROSŁAWIU

0 0,25 0,5 km

KORZYŚNE DLA ŚRODOWISKA

UTRZYMANIE PRZEZNACZENIA STREFY ROLNICZEJ O PRZEWADZE UŻYTKÓW ZIELONYCH (RZ) - TWORZĄCEJ PODSTAWOWY SYSTEM CIĄGÓW EKOLOGICZNYCH NA TERENACH ROLNICZYCH W DOTYCHCZASOWYM PRZEZNACZENIU

MAŁO ZNACĄCE DLA ŚRODOWISKA

WPROWADZENIE PRZEZNACZENIA OBSZARU DP5 - OBSZAR FUNKCJONALNY DZIAŁALNOŚCI GOSPODARCZEJ, PRZEMYSŁOWEJ (Z DOPUSZCZENIEM PRZEZNACZENIA OBSZARU NA CELE PRODUKCJI ENERGII Z ODNAWIALNYCH ŹRÓDEŁ ENERGII O MOCY ZAINSTALOWANEJ WIĘKSZEJ NIŻ 500 kW Z WYKORZYSTANIEM ENERGII PROMIENIOWANIA SŁONECZNEGO), W REJONIE OBSZARU WSKAZANEGO W OBOWIĄZUJĄCYM STUDIUM JAKO OBSZAR DG - STREFA LOKALNEJ DZIAŁALNOŚCI GOSPODARCZEJ

WPROWADZENIE PRZEZNACZENIA OBSZARU DP5 - OBSZAR FUNKCJONALNY DZIAŁALNOŚCI GOSPODARCZEJ, PRZEMYSŁOWEJ, W REJONIE OBSZARÓW WSKAZANYCH W OBOWIĄZUJĄCYM STUDIUM JAKO: STREFA ROLNICZA O PRZEWADZE UŻYTKÓW ZIELONYCH (RZ) - TWORZĄCA PODSTAWOWY SYSTEM CIĄGÓW EKOLOGICZNYCH NA TERENACH ROLNICZYCH ORAZ STREFA ROLNICZA O PRZEWADZE GRUNTÓW ORNYCH (RP)

RYSunek studium w skali 1: 10 000
POMNIEJSZY DO SKALI 1: 30 000

Numer załącznika	1	Pracownia Analiz Środowiskowych Natalia Durka-Kamińska
Data	styczeń 2023 r.	Nazwa opracowania PROGNOZA ODDZIAŁYWANIA NA ŚRODOWISKO ZMIANY NR 13/1/2022 STUDIUM UWARUNKOWAŃ I KIERUNKÓW ZAGOSPODAROWANIA PRZESTRZENNEGO MIASTA JAROSŁAWIA PRZY UL. KAMIENNEJ W JAROSŁAWIU
Skala	1:30 000	Tytuł Mapa prognozy oddziaływania na środowisko